

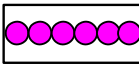
















VÝKRES PŘEDPOKLÁDANÝCH ZÁBORŮ PŮDNÍHO FONDU

ETAPA : NÁVRH

MĚŘÍTKO 1 : 5 000



	HRANICE ŘEŠENÉHO ÚZEMÍ = HRANICE OBCE
	HRANICE ZASTAVĚNÉHO ÚZEMÍ
	HRANICE ŽABORŮ PŮDNIHO FONDU
	MELIORACE
	OHRANIČENÍ BONITOVANÝCH PŮDNĚ EKOLOGICKÝCH JEDNOTEK - (BPEJ)
	KÓD BPEJ/TRÍDA OCHRANY
TRÍDA OCHRANY ZPF	
	ZEMĚDĚLSKÁ PŮDA I. TRÍDY OCHRANY
	ZEMĚDĚLSKÁ PŮDA III. TRÍDY OCHRANY
	ZEMĚDĚLSKÁ PŮDA IV. TRÍDY OCHRANY
PLOCHY BEZ TRÍDY OCHRANY ZPF	
STAV	NÁVRH
	
	
	PLOCHY LESNÍ
	VODNÍ TOKY A PLOCHY

INVESTOR			
NOVÁ TELIB			
PROJEKTANT URBANISTICKÉ ČÁSTI			
HLAVNÍ PROJEKTANT		ing. František KAČÍREK	
ODPOVĚDNÝ PROJEKTANT		ing. Ondřej KALIVODA	
DIGITÁLNÍ ZPRACOVÁNÍ			
NÁZEV AKCE		ETAPA	
		DATUM	04/2014
		MĚŘÍTKO	1 : 5 000
		FORMÁT	
NÁZEV VÝKRESU	VÝKRES PŘEDPOKLÁDANÝCH ZÁBORŮ PŮDNIHO FONDU	ČÍSLO VÝKRESU:	ČÍSLO PARÉ:
ČÁST DOKUMENTACE	ODŮVODNĚNÍ - GRAFICKÁ ČÁST	7	