

ÚZEMÍ OBCE
POVRCH ÚZEMÍ
ČÍSLO PARCELNÍ
VZDAL. PŘÍČNÝCH ŘEZŮ

- SKLONOVÉ POMĚRY
- LEGENDA TYPŮ ČAR
- KOMUNIKACE
- ZEMNÍ PLÁN
- CHODNÍK
- VRCH DEŠŤOVÉ KANALIZACE
- MĚŘÍTKA 1:500/100

CHODNÍK II.ETAPA

ZMĚNA PŘÍČNEHO SKLONU:

KÓTA CHODNIKU

HLoubKA VÝKOPU

KÓTA PLÁŇĚ

KÓTA ASFALTOVÉ SILNICE

SROVNÁVACÍ ROVINA

STANIČENÍ [km/m]

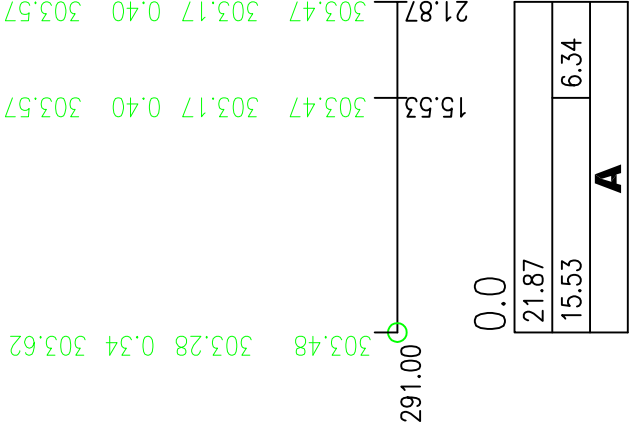
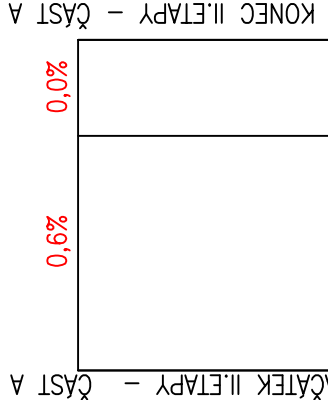
VZDÁLENOST PŘÍČNÝCH ŘEZŮ

VZDÁLENOST ZMĚNY SKLONU

KONSTRUKCE CHODNIKU

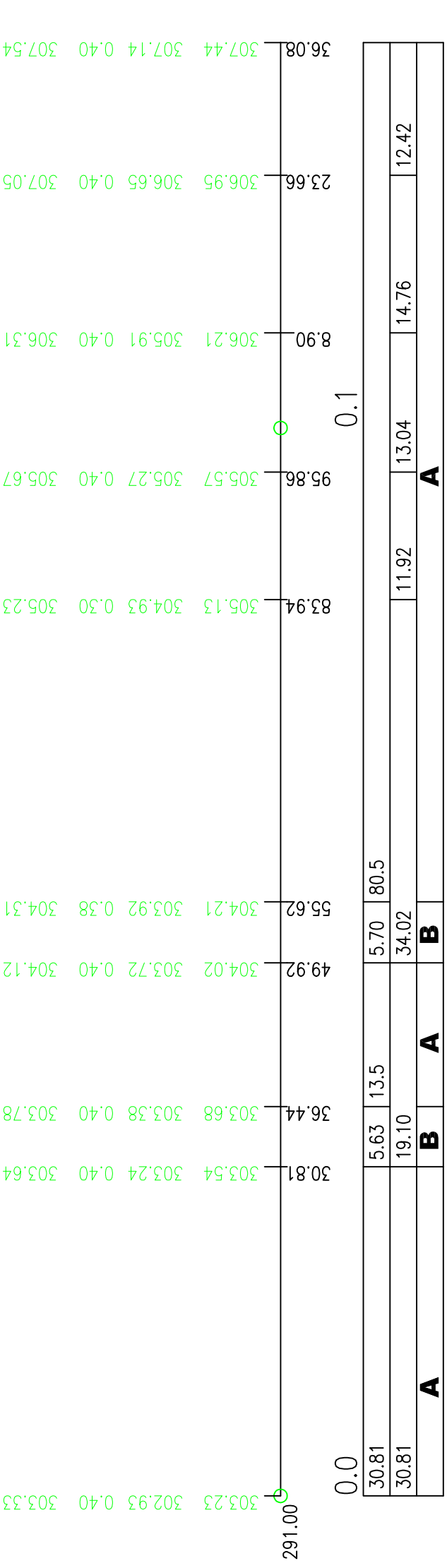

| | |
|-----------------|-------|
| K.Ú. NOVÁ TELIB | |
| chodník | |
| 427/1 | 430/1 |
| 21.87 | |

ČÁST A



| | | | | |
|-------|------|-------|------|-------|
| | 5.63 | 13.47 | 5.70 | 80.46 |
| 30.81 | | | | |

ČÁST B



A

NOVÝ CHODNÍK S KRYTEM Z BETONOVÉ ZÁMKOVÉ DLAŽBY

BETONOVÁ ZÁMKOVÁ DLAŽBA DL
KLADECI VRSTVA ZE ŠTĚRKODRTI ŠD
ÚPRAVA A ZHUTNĚNÍ Edef.2>50 MPa
ŠTĚRKODRT min. ŠDB
ÚPRAVENÁ A ZHUTNĚNÁ PLÁŇ Edef.2>30 MPa

60 mm ČSN 736131–1
40 mm ČSN EN 13285 (ČSN 736126–1)
200 mm ČSN EN 13285 (ČSN 736126–1)

CELKEM

300 mm

B

NOVÉ VJEZDY S KRYTEM Z BETONOVÉ DLAŽBY

BETONOVÁ ZÁMKOVÁ DLAŽBA DL
KLADECI VRSTVA ZE ŠTĚRKODRTI ŠD
ÚPRAVA A ZHUTNĚNÍ Edef.2>120 MPa
MECHANICKY ZPEVNĚNÉ KAMENIVO MZK
ÚPRAVA A ZHUTNĚNÍ Edef.2>70 MPa
ŠTĚRKODRT min. ŠDB
ÚPRAVENÁ A ZHUTNĚNÁ PLÁŇ Edef.2>45 MPa

80 mm ČSN 736131–1
40 mm ČSN EN 13285 (ČSN 736126–1)
150 mm ČSN EN 13285 (ČSN 736126–1)
150 mm ČSN EN 13285 (ČSN 736126–1)

CELKEM

420 mm

| | | | | |
|---|--|------------------------|-------------------|--|
| INVESTOR: OBEC NOVÁ TELIB U MLADÉ BOLESLAVI | | IČ: 00508951 | Obec Nová Telib | |
| Nová Telib 9, 294 06 Nová Telib | | | U MLADÉ BOLESLAVI | |
| ODPOVĚDNÝ PROJEKTANT: | | KONTROLOVAL: | | |
| ING. JAROSLAV SEDLÁČEK | | ING. JAROSLAV SEDLÁČEK | | |
| MÍSTO STAVBY: NOVÁ TELIB U MLADÉ BOLESLAVI | | | | |
| AKCE: | | | | |
| VYSTAVBA CHODNIKU V OBCI NOVÁ TELIB | | | | |
| ČÁST: | | | | |
| CHODNÍK I. a II.ETAPA | | | | |
| VÝKRES: | | | | |
| PODELNÝ PROFIL II.ETAPA | | | | |
| Č. VÝKRESU | | | Č. PARE | |
| D.2.8. | | | | |