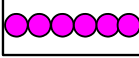



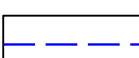






VÝKRES VEŘEJNĚ PROSPĚŠNÝCH STAVEB, OPATŘENÍ A ASANACÍ

MĚŘÍTKO 1 : 5 000



| | | |
|---|---|-------------|
|  | HRANICE REŠENÉHO ÚZEMÍ | |
|  | ZASTAVĚNÉ ÚZEMÍ | |
|  | ZASTAVITELNÉ PLOCHY | |
| VEŘEJNĚ PROSPĚŠNÉ STAVBY | | |
|  | MÍSTNÍ A OBSLUŽNÉ KOMUNIKACE | DSm1 - DSm7 |
|  | VODOVODNÍ ŘAD | V1 - V10 |
| VEŘEJNĚ PROSPĚŠNÁ OPATŘENÍ | | |
|  | ZELEŇ OCHRANNÁ A IZOLAČNÍ | ZO1 - ZO4 |
| ÚZEMNÍ SYSTÉM EKOLOGICKÉ STABILITY | | |
|  | LOKÁLNÍ BIODIVERZITA (LBK) - NÁVRH K ZALOŽENÍ | |

| | |
|--|---|
| ZÁZNAM O ÚČINNOSTI ÚZEMNĚ PLÁNOVACÍ DOKUMENTACE | |
| ÚZEMNÍ PLÁN NOVÁ TELIB | |
| SPRÁVNÍ ORGÁN, KTERÝ ÚZEMNĚ PLÁNOVACÍ DOKUMENTACI VYDAL : ZASTUPITELSTVO OBCE NOVÁ TELIB | |
| OPRAVNĚNÁ ÚŘEDNÍ OSOBA POŘIZOVATELE : ING. PETR TOMĚŠ vedoucí oddělení územního plánování MAGISTRÁT MĚSTA MLADÁ BOLESLAV ODBOR STAVEBNÍ A ROZVOJE MĚSTA | DATUM NABÝTÍ ÚČINNOSTI : 2015 |
| PODPIS : | RAZÍTKO : |

| | | |
|---|--|-------------|
| INVESTOR | | |
| <div style="text-align: center;"> NOVÁ TELIB  </div> | | |
| PROJEKTANT URBANISTICKÉ ČÁSTI | | |
| HLAVNÍ PROJEKTANT | | |
| ing. František KAČÍREK | | |
| ODPOVĚDNÝ PROJEKTANT | | |
| ing. Ondřej KALIVODA | | |
| DIGITÁLNÍ ZPRACOVÁNÍ <div style="text-align: center;">  <small> OFICIÁLNÍ ZPRACOVÁNÍ: oficialni@zpracovani.cz Zpracování: zpracovani@dnato.ws </small> </div> | | |
| NÁZEV AKCE | <div style="text-align: center;"> NOVÁ TELIB ÚZEMNÍ PLÁN </div> | |
| | DATUM 05/2015 | |
| | MĚŘÍTKO 1 : 5 000 | |
| | POČET LISTU VÝKRESU | 1 |
| NÁZEV VÝKRESU | VÝKRES VĚRNĚJŠÍ PROSPĚŠNÝCH STAVEB, OPATŘENÍ A ASANACÍ | |
| ČÁST DOKUMENTACE | ČÍSLO VÝKRESU: | ČÍSLO PARE: |
| | <div style="font-size: 2em; font-weight: bold;">4</div> | |
| GRAFICKÁ ČÁST | | |